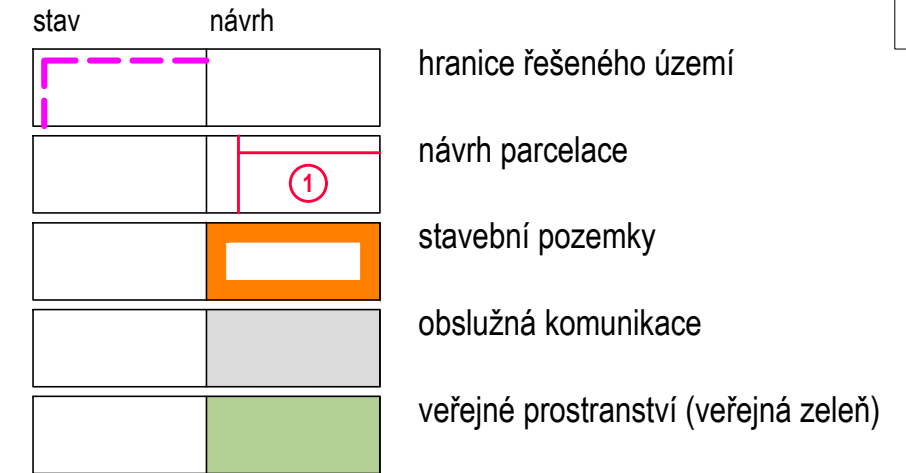
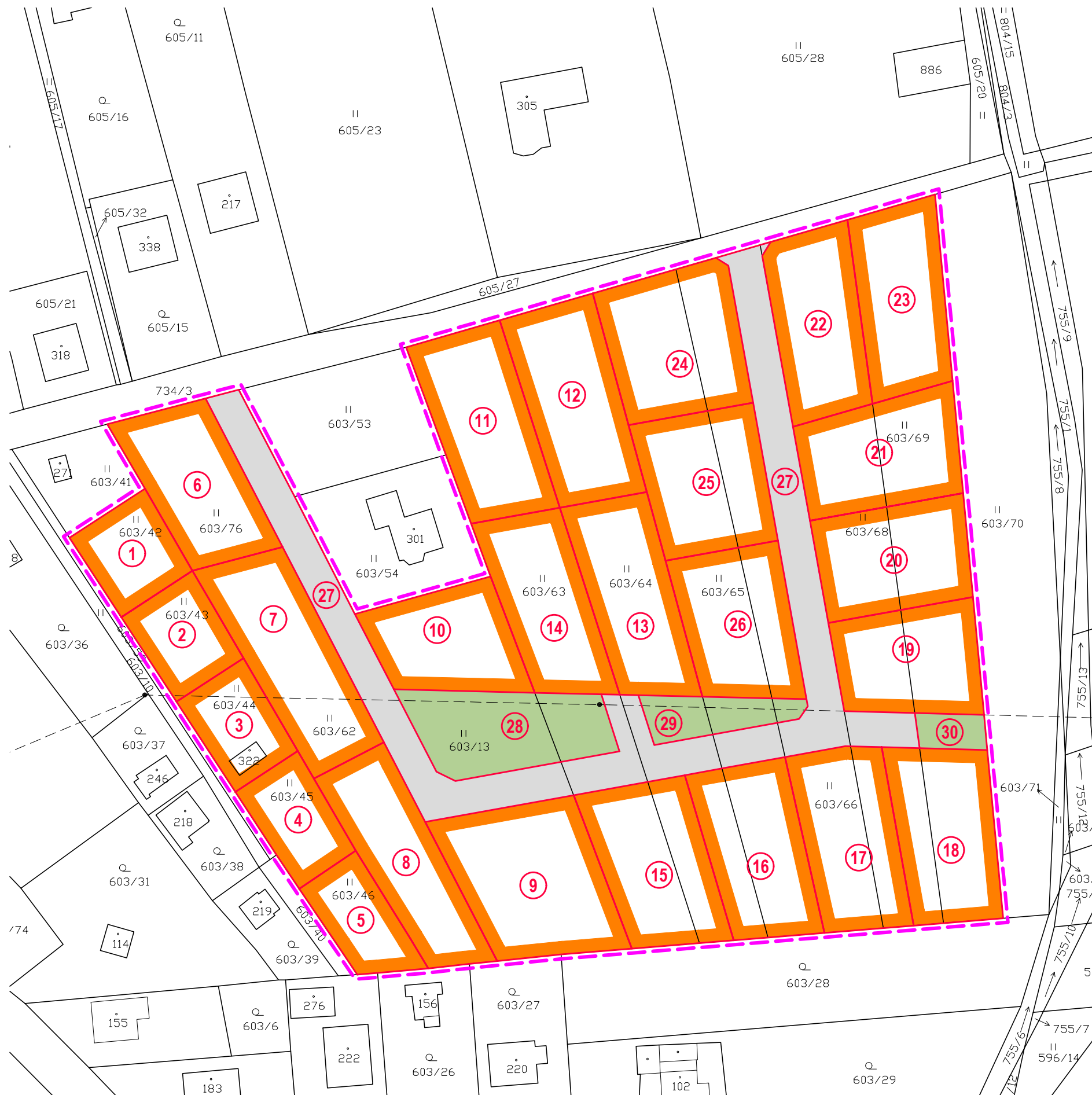
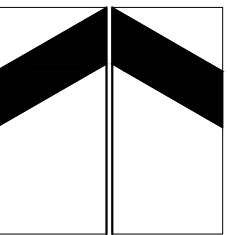


SVOJKOVICE • územní studie lokality 11



ozn.	plocha (m ²)	využití
1	433	stavební pozemek
2	435	stavební pozemek
3	434	stavební pozemek
4	432	stavební pozemek
5	416	stavební pozemek
6	831	stavební pozemek
7	1 018	stavební pozemek
8	877	stavební pozemek
9	1 145	stavební pozemek
10	729	stavební pozemek
11	936	stavební pozemek
12	972	stavební pozemek
13	889	stavební pozemek
14	831	stavební pozemek
15	925	stavební pozemek
16	879	stavební pozemek
17	888	stavební pozemek
18	886	stavební pozemek
19	772	stavební pozemek
20	821	stavební pozemek
21	869	stavební pozemek
22	830	stavební pozemek
23	837	stavební pozemek
24	990	stavební pozemek
25	881	stavební pozemek
26	849	stavební pozemek
Σ	20 805	Celkem plocha bydlení
27	2 678	obslužná komunikace
28	777	veřejné prostranství
29	290	veřejné prostranství
30	125	veřejné prostranství
Σ	3 870	Celkem plocha veřejných prostranství
ΣΣ	24 675	Celkem plocha řešeného území

1 - 26 • stavební pozemky
 27 • obslužná komunikace
 28, 29, 30 • veřejné prostranství

2 • výkres parcelace pozemků

1:1000