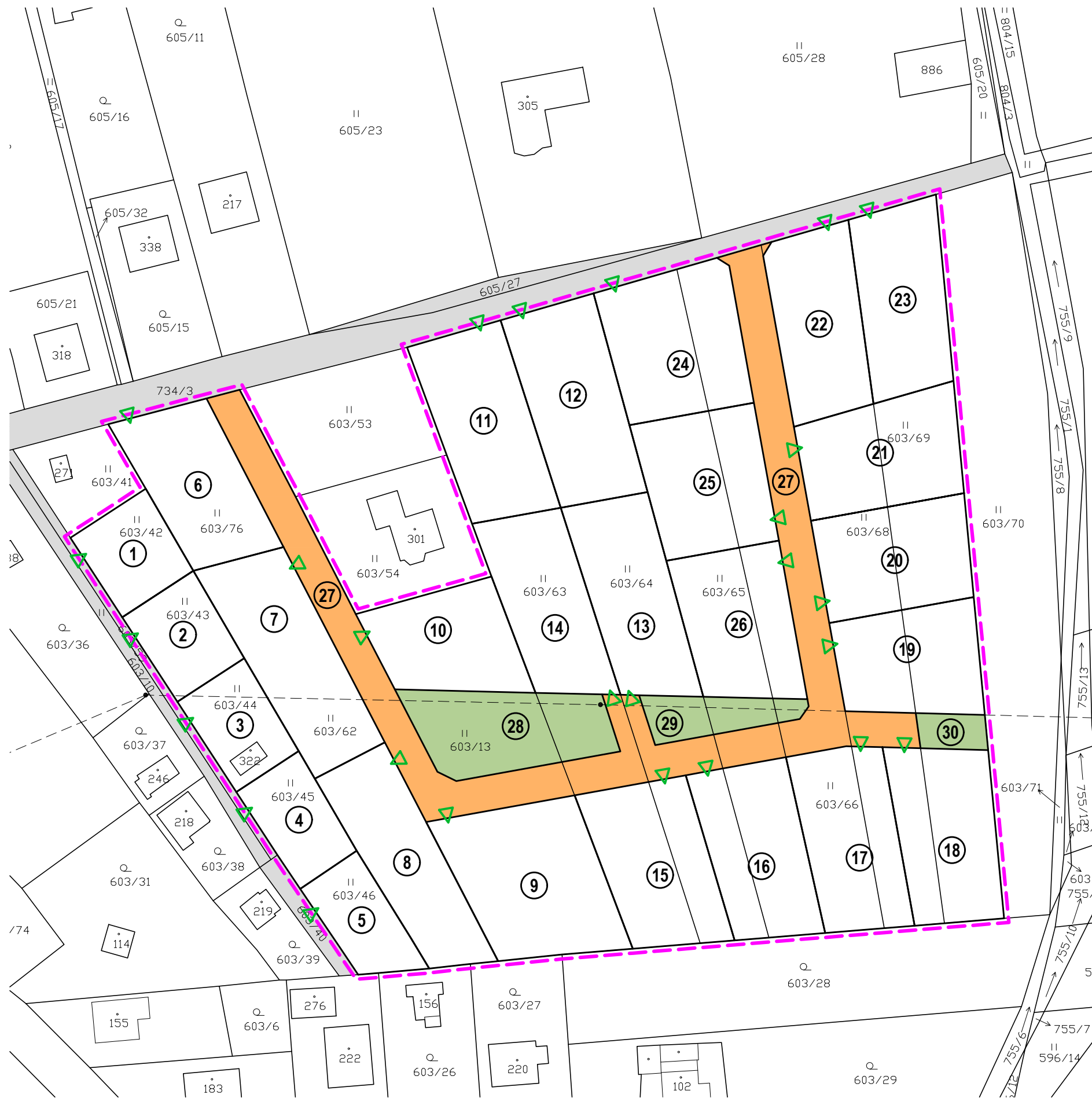
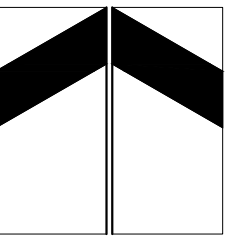
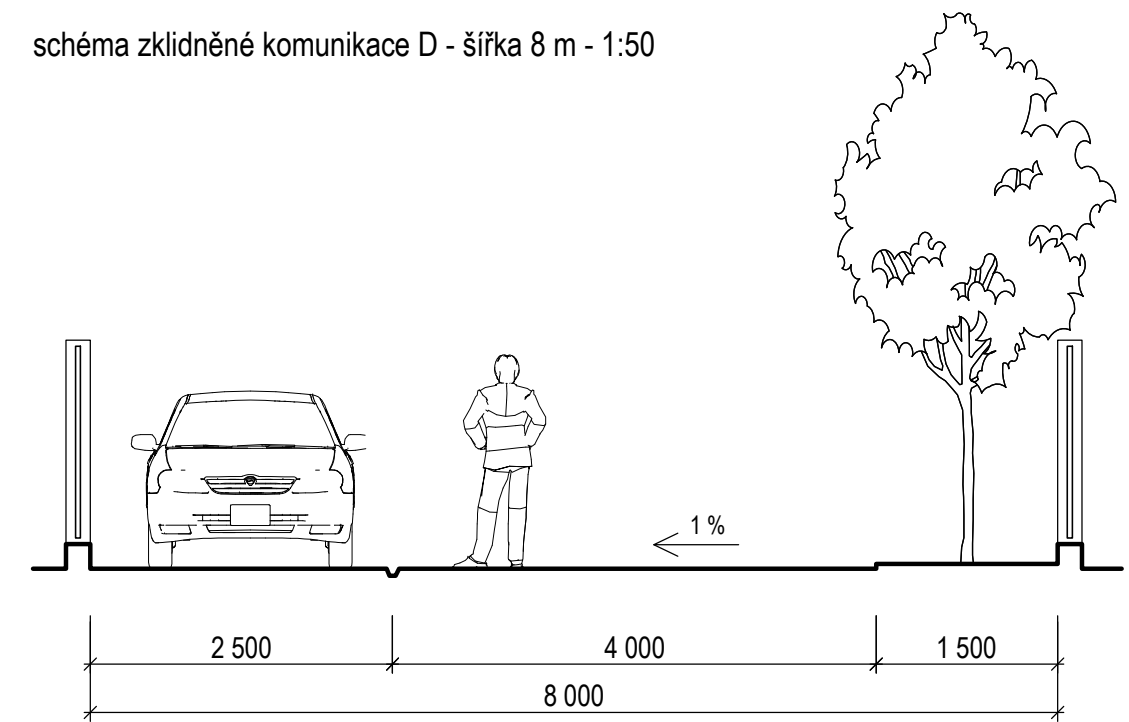


# SVOJKOVICE • územní studie lokality 11



stav	návrh	
		hranice řešeného území
		návrh parcelace
		místní komunikace
		obslužná komunikace (D1)
		vjezdy na stavební pozemky
		veřejné prostranství (veřejná zeleň)

schéma zklidněné komunikace D - šířka 8 m - 1:50



- 1 - 26 • stavební pozemky
- 27 • obslužná komunikace
- 28, 29, 30 • veřejné prostranství